

# OKRESNÝ ÚRAD PREŠOV

## odbor starostlivosti o životné prostredie

oddelenie ochrany prírody a vybraných zložiek životného prostredia kraja

Námestie mieru 3, 080 01 Prešov

č.s.:OU-PO-OSZP1-2021/000931-5/KM

V Prešove, 19. októbra 2021

## ZOZNAM VYHRADENÝCH MIEST V NÁRODNOM PARKU POLONINY A V JEHO OCHRANNOM PÁSME

č. 1 / 2021

Okresný úrad Prešov, odbor starostlivosti o životné prostredie, oddelenie prírody a vybraných zložiek životného prostredia kraja (ďalej len „okresný úrad v sídle kraja“) ako príslušný orgán štátnej správy starostlivosti o životné prostredie vo veciach ochrany prírody a krajiny podľa § 4 ods. 1 zákona č. 525/2003 Z.z. o štátnej správe starostlivosti o životné prostredie a o zmene a doplnení niektorých zákonov v znení neskorších predpisov v spojitosti s § 64 ods. 1 písm. c) zákona č. 543/2002 Z.z. o ochrane prírody a krajiny v znení neskorších predpisov (ďalej len „zákon OPaK“) a podľa § 13 ods. 3 písm. b) zákona OPaK a podľa § 13 ods. 4 zákona OPaK, na základe návrhu Štátnej ochrany prírody Slovenskej republiky – Správy Národného parku Poloniny č. NP PO/196-002/19 zo dňa 08. 07. 2019 **zverejňuje**

### **zoznam vyhradených miest na území Národného parku Poloniny a jeho ochranného pásma,**

na ktorých nie je v zmysle zákona OPaK zakázané vykonávať určené zakázané činnosti a na ktorých nie je v zmysle zákona OPaK potrebné mať súhlas orgánu ochrany prírody na vykonávanie určených činností.

**Nedodržanie podmienok určených pre činnosť na vyhradenom mieste, je vykonávaním činnosti, ktorá je v zmysle zákona OPaK zakázaná, resp. je ju možné vykonať len so súhlasom orgánu ochrany prírody.**

### **I. VYHRADENÉ MIESTO „KARPATSKÉ KOLAJKY – ÚSEK ÚČELOVEJ KOMUNIKÁCIE POD PRÍRODNOU REZERVÁCIOU UDAVA“**

<b>Vyhradené miesto:</b>	žltý turistický chodník č. 8819 dolinou Udavy od hranice Národného parku Poloniny (katastrálne územie Osadné a katastrálne územie Hostovice) po odstavnu plochu (na parcele KN-C č.753 v katastrálnom území Osadné) pri závore pred prírodnou rezerváciou Udava
<b>Stupeň ochrany:</b>	tretí stupeň územnej ochrany podľa § 19 ods.3 zákona OPaK
<b>Činnosť:</b>	➤ <b>jazda a státie s bicyklom s pomocným motorčekom (e-bicykel) prevádzkovaným obcou Osadné</b>
<b>Časové obmedzenie vykonávania činností:</b>	Činnosti je možné vykonávať celoročne.

Poznámka: projekt „Karpatské kolajky – stopami úzkokoľajných železníc v Karpatoch“ v rámci programu cezhraničnej spolupráce INTERREG V-A PL-SK 2014-2020 výstavbu turistického informačného centra. V rámci tohto projektu je plánované zapožičiavanie a prevádzka e-bicyklov, pričom jeden kontajner na úschovu bicyklov má byť umiestnený na vyššie uvedenej parcele č. 753 v k.ú. Osadné.



OKRESNÝ  
ÚRAD  
PREŠOV

Telefón  
+421/51/7082 291

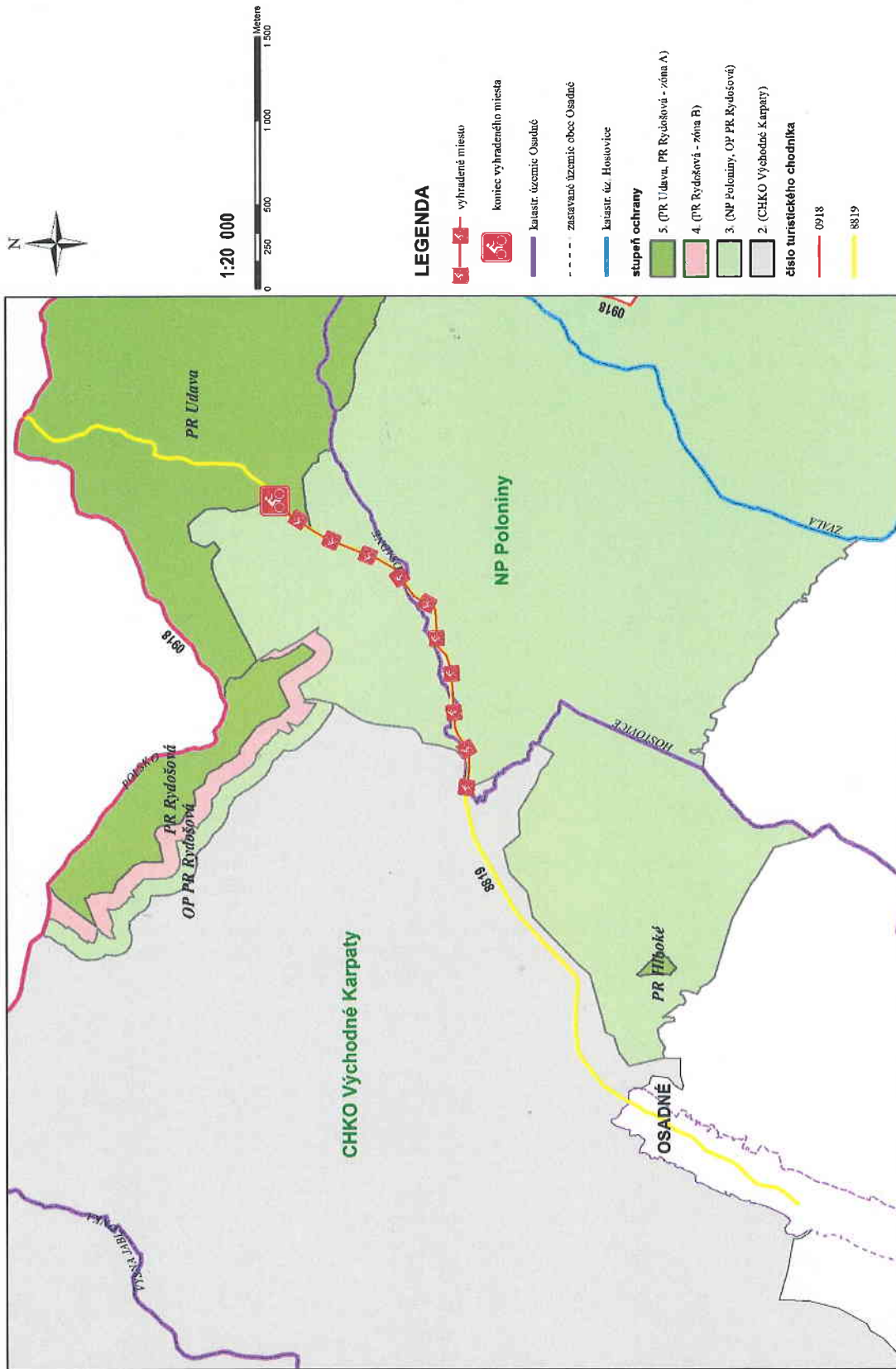
Fax  
-

E-mail  
martin.kepic@minv.sk

Internet  
[www.minv.sk](http://www.minv.sk)

IČO

VYHRADENÉ MIESTO „KARPATSKÉ KOLEJKY – ÚSEK TURISTICKÉHO ZNAČENÉHO CHODNÍKA POD PŘÍRODNOU REZERVÁCIOU UDAVA“



Mapový podklad © Úrad geodézie, kartografie a katastru SR, zmluva č. 104-24-5540/2002 zo dňa 14.10.2002. Tematické spracovanie © Štátna ochrana prírody SR, Dúnská Bystrica; Šuv. k. 22. 09. 2020. Autor: Ing. Martina Vlasáková

## II. VYHRADENÉ MIESTO VYSOKÝ VRCH PRE „AIRSOFTOVÉ TURNAJE V ULIČI“

<b>Vyhradené miesto:</b>	Vysoký vrch - časti parcel KN C č. 3044/1, 3322/4 a 3467/10 v katastrálnom území Ulič
<b>Stupeň ochrany:</b>	druhý stupeň územnej ochrany podľa § 17 ods. 4 <i>zákona OPaK</i>
<b>Činnosť:</b>	<ul style="list-style-type: none"><li>➤ <b>organizovanie verejného športového podujatia</b> za hranicami zastavaného územia obce Ulič</li></ul>
<b>Časové obmedzenie vykonávania činnosti:</b>	Činnosť je možné vykonávať max. 3-krát mesačne.
<b>Ostatné obmedzenia vykonávania činnosti:</b>	<ul style="list-style-type: none"><li>➤ max. počet účastníkov: 200 osôb (vrátane organizátora),</li><li>➤ organizátor podujatia písomne nahlási konanie podujatia Štátnej ochrane prírody – Správe Národného parku Poloniny min. 3 dní pred termínom jeho konania,</li><li>➤ organizátor podujatia zabezpečí, aby účastníci podujatia nepoškodzovali poľnohospodárske a lesné kultúry, po ktorých sa budú pohybovať.</li></ul> <p>Poznámka: Ostatné právne predpisy a rozhodnutia iných orgánov štátnej správy ostávajú využívaním tohto vyhradeného miesta nedotknuté (napr. zákon č. 477/2003 Z.z. o ochrane štátnej hranice)</p>







# VYHRADENÉ MIESTO „VYSOKÝ VRCH“ PRE „AIRSOFTOVÉ TURNAJE V ULIČI“

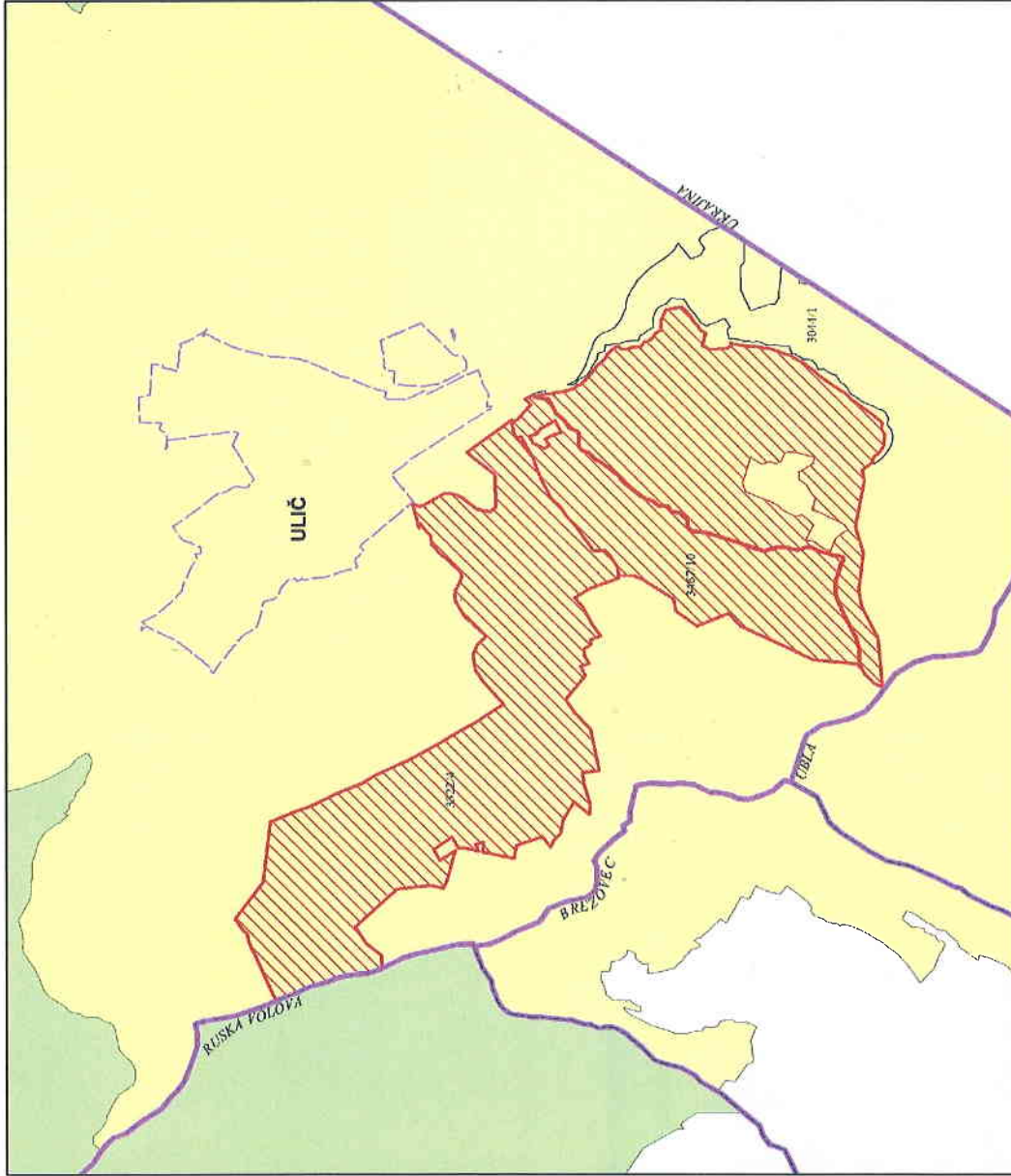


1:25 000



## LEGENDA

-  vyhradené miesto
-  hranice katastrálnych území
-  zastavané územie obce
-  stupnic ochrany
-  2. (ochranné pásmo NP Poloniny)
-  3. (vlastné územie NP Poloniny)



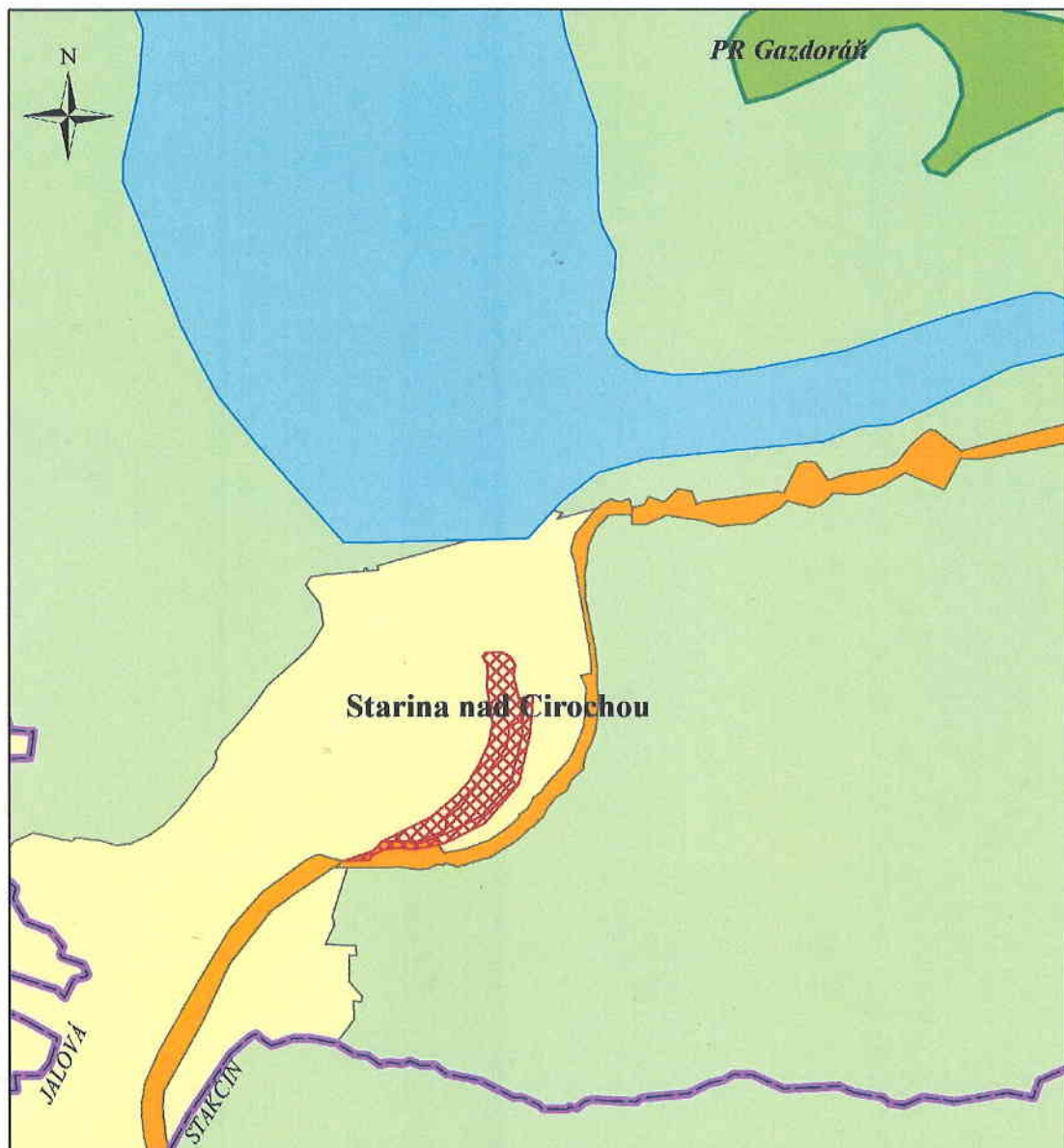
Mapový podklad © Úrad geodézie, kartografie a katastra SR, 2000, č. 040/010205-AG. Stav k 22.5.2021.  
Tematické spracovanie © Štátna ochrana prírody SR Banská Bystrica, Správa Národného parku Poloniny Stakčín. Autor: Ing. Martina Vlasáková

**III. VYHRADENÉ MIESTO „LÚKA POD VODÁRENSKOU NÁDRŽOU STARINA“  
A ÚČELOVÁ KOMUNIKÁCIA PRE PRÍSTUP K NEMU PRE „STRETNUTIE RODÁKOV  
BÝVALEJ OBCE STARINA“**

Vyhradené miesto:	Lúka pod Vodárenskou nádržou Starina – parcely KN-C č. 139/17 a č. 139/3 v katastrálnom území Starina nad Cirochou.  Účelová komunikácia pre prístup – parcely KN-C č. 183 (časť) a č. 173 v katastrálnom území Starina nad Cirochou.
Stupeň ochrany:	druhý stupeň územnej ochrany podľa § 17 ods. 4 <i>zákona OPaK</i>
Činnosti:	<ul style="list-style-type: none"> <li>➤ <b>organizovanie verejnosti prístupného spoločenského podujatia</b> za hranicami zastavaného územia obce Stakčín</li> <li>➤ <b>použitie zariadenia na reprodukovaniu hudby mimo uzavretých stavieb</b> v súvislosti s podujatím</li> <li>➤ <b>jazda a státie</b> s motorovým vozidlom alebo záprahovým vozidlom najmä vozom, kočom alebo saňami v súvislosti s podujatím na účelovej komunikácii a na lúke k lokalite Lúka pod Vodárenskou nádržou Starina];</li> </ul>
Časové obmedzenie vykonávania činností:	Činnosti je možné vykonávať prvú júlovú sobotu a nedeľu v príslušnom kalendárnom roku so začiatkom o 8:00 hod a ukončením najneskôr o 21:00 hod.
Ostatné obmedzenia vykonávania činností	<ul style="list-style-type: none"> <li>➤ max. počet účastníkov: 500 osôb vrátane organizátora</li> <li>➤ organizátor podujatia písomne nahlási konanie podujatia Štátnej ochrane prírody – Správe Národného parku Poloniny min. 10 dní pred termínom jeho konania,</li> <li>➤ organizátor podujatia zabezpečí dodržanie voľne priechodného manipulačného pásu o šírke 10 m od brehovej čiary vodného toku Cirocha,</li> <li>➤ organizátor môže použiť reprodukovaniu hudbu do hladiny 60 dB.</li> </ul> <p>Poznámka: Ostatné právne predpisy a rozhodnutia iných orgánov ostávajú využitím tohto vyhradeného miesta nedotknuté (napr. zákon č. 364/2004 Z.z. o vodách a o zmene zákona Slovenskej národnej rady č. 372/1990 Zb. o priestupkoch v znení neskorších predpisov a pod.)</p>









**VYHRADENÉ MIESTO „LÚKA POD VODÁRENSKOU NÁDRŽOU STARINA“  
PRE „STRETNUTIE RODÁKOV BÝVALEJ OBCE STARINA“  
A ÚČELOVÁ KOMUNIKÁCIA PRE PRÍSTUP K NEMU**



1:10 000

0 125 250 500 750 1 000 Meters

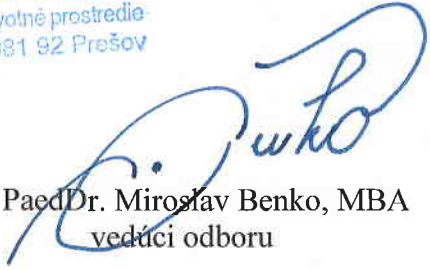
**LEGENDA**

-  vyhradené miesto
-  2. (OP NP Poloniny)
-  3. (vlastné územie NP Poloniny)
-  4. (MCHÚ)
-  k. ú. Starina nad Cirochou
-  cesta II/558 Stakčín – Ulič

**ZAČIATOK PLATNOSTI vyhradenia :** 1. novembra 2021

**KONIEC PLATNOSTI vyhradenia:** dňom účinnosti právneho predpisu nového návštevneho poriadku Národného parku Poloniny a jeho ochranného pásma.

Okresný úrad Prešov  
odbor starostlivosti o životné prostredie  
Námestie mieru 3, 081 92 Prešov  
-1-



PaedDr. Miroslav Benko, MBA  
vedúci odboru